






Feuille de route COMPIEGNE ↔ ESTREES-SAINT-DENIS









Aller

| | |
|--|---|
| 8h35 | Monter à : Gare COMPIÈGNE Plan |
|     | 659 Ligne 659 Réseau Oise - Région Hauts-de-France Vers ESTREES-SAINT-DENIS Durée : 22min |
| 8h57 | Descendre à : ESTREES-SAINT-DENIS - Av. de Picardie ESTRÉES-SAINT-DENIS Plan |
|  | Distance : 252m Durée : 4min Détail |
| 9h01 | Arriver à : LYCÉE PRIVÉ AGRIC. ST.-JOSEPH CLUNY ESTRÉES-SAINT-DENIS Plan |

Feuille de route COMPIEGNE ↔ ESTREES-SAINT-DENIS



| | |
|--|---|
| 16h50 |  Partir de : LYCÉE PRIVÉ AGRIC. ST.-JOSEPH CLUNY ESTRÉES- SAINT-DENIS Plan |
|  | Distance : 252m Durée : 4min Détail |
| 16h55 | Monter à : ESTREES-SAINT-DENIS - Av. de Picardie ESTRÉES-SAINT- DENIS Plan |
|     | 659 Ligne 659 Réseau Oise - Région Hauts-de- France Vers COMPIEGNE Durée : 19min ! Dernier passage de la journée |
| 17h14 | Descendre à : Gare COMPIÈGNE Plan |

Retour