










# Feuille de route NOYON ↔ ESTREES-SAINT-DENIS



# Aller

8h17	 Partir de : GARE DE NOYON NOYON <b>Plan</b>
	Distance : 105m Durée : 2min
8h20	Monter à : Gare de Noyon NOYON <b>Plan</b>
 n°847908	<b>CARS CREIL-ST QUENTIN</b> <b>TER - Région Hauts-de-France</b> Vers PARIS 10EME ARRONDISSEMENT Durée : 12min
	
8h32	Descendre à : Gare de Compiègne COMPIÈGNE <b>Plan</b>
	Distance : 58m Durée : < 1 min
8h35	Correspondance à : COMPIÈGNE - Gare COMPIÈGNE <b>Plan</b>
  659	<b>659</b> Ligne 659 <b>Réseau Oise - Région Hauts-de-France</b> Vers ESTREES-SAINT-DENIS Durée : 22min
	
8h57	Descendre à : ESTREES-SAINT-DENIS - Av. de Picardie ESTRÉES-SAINT-DENIS <b>Plan</b>
	Distance : 252m Durée : 4min
	<input type="button" value="✓ Détail"/>
9h01	Arriver à : LYCÉE PRIVÉ AGRIC. ST.-JOSEPH CLUNY ESTRÉES-SAINT-DENIS <b>Plan</b>

# Feuille de route NOYON ↔ ESTREES-SAINT-DENIS



16h50		Partir de : LYCÉE PRIVÉ AGRIC. ST.-JOSEPH CLUNY ESTRÉES-SAINT-DENIS <a href="#">Plan</a>
		Distance : 252m Durée : 4min <a href="#">Détail</a>
16h55		Monter à : ESTREES-SAINT-DENIS - Av. de Picardie ESTRÉES-SAINT-DENIS <a href="#">Plan</a>
   		<b>659</b> Ligne 659 Réseau Oise - Région Hauts-de-France Vers COMPIEGNE Durée : 19min <b>! Dernier passage de la journée</b>
17h14		Descendre à : COMPIÈGNE - Gare COMPIÈGNE <a href="#">Plan</a>
		Distance : 58m Durée : < 1 min
17h28		Correspondance à : Gare de Compiègne COMPIÈGNE <a href="#">Plan</a>
  		<b>CARS CREIL-ST QUENTIN</b> TER - Région Hauts-de-France Vers SAINT-QUENTIN Durée : 12min
17h40		Descendre à : Gare de Noyon NOYON <a href="#">Plan</a>
		Distance : 105m Durée : 2min
17h42		Arriver à : GARE DE NOYON NOYON

# Retour